



Propostas a votação e n.º de votos OP 2024 da Amadora

Proposta N.º 2 Colocação árvores e bancos nos passeios do cruzamento da Av. Padre Himalaia e R. Carvalho Araújo, na Damaia

Proponho a colocação de árvores e bancos nos passeios do cruzamento da Av. Padre Himalaia e R. Carvalho Araújo, na Damaia, freguesia das Águas Livres. Tendo em conta a grande dimensão dos passeios do cruzamento entre a Av. Padre Himalaia e R. Carvalho Araújo, e a falta de árvores na zona, seria importante a colocação de árvores e bancos não só para tornar a zona mais fresca, como para potenciar o local como zona de descanso, tendo em conta também a imensa inclinação das duas ruas. Esta obra iria beneficiar a zona e torná-la mais acolhedora.

- Nota informativa com ajuste técnico

É colocada a votação a colocação de duas caldeiras de árvores, uma de cada lado da rua, e a instalação de um banco, onde o passeio é mais extenso e plano.

Freguesia: Águas Livres

Proponente: Inês Moreira dos Santos

Valor de investimento estimado: 3.000€

N.º de Votos: 14

Proposta N.º 9 Prolongamento da ciclovia entre o parque da Boba e o parque da Fonte das Avencas

Pretende-se a conclusão da ciclovia entre o parque da Boba e o parque da Fonte das Avencas (falta 1Km). Só falta um troço na Serra da Mira (junto à urbanização).

- Nota informativa com ajuste técnico

É colocada a votação a execução do troço de ligação da pista de caminhada.

Freguesia: Mina de Água

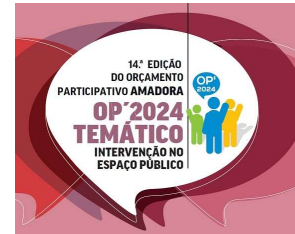
Proponente: Afonso Deodato

Valor de investimento estimado: 35.000€

N.º de Votos: 11

Proposta N.º 17 Transformar o Parque das Artes e Desporto no Monsanto da Amadora

A transformação da antiga lixeira no atual Parque das Artes e do Desporto tem sido um verdadeiro sucesso e é o sinal de como se pode transformar uma zona degradada num local com aprovação pela população em geral. Foi feita uma plantação de arvores que apesar de um sucesso relativo necessita de um reforço substancial para transformar o referido parque no



pulmão da Amadora e evitar que as árvores existentes sejam destruídas devido ao vento e à seca. Proponho uma campanha de florestação do referido parque, eventualmente com a colaboração da população para a sua plantação aproveitando para aumentar a sensibilização ambiental para esta necessidade junto dos jovens.

Freguesia: Mina de Água

Proponente: Carlos Correia

Valor de investimento estimado: 150.000€

N.º de Votos: 76

Proposta N.º 19 Criação de estrutura para obtenção de energia renovável

O Parque Urbano do Moinho do Guizo foi concluído em 2009 e tem cerca de 3.700,00 m² de área, localizado na freguesia da Mina de Água. Representa para a população circundante um ponto de lazer em família e de prática desportiva, sendo por isso um espaço de elevada importância, e que se revela por isso também, imperativa a sua melhor manutenção e preservação. Este parque têm uma área extensa e é assim, servido por candeeiros para iluminação nocturna. Nesse sentido esta proposta visa a criação de estruturas que promovam a eficiência energética na iluminação do parque, quer seja através de energia solar e ou eólica. Desta forma construímos um futuro sustentável para todos, alicerçado na preservação e melhoramento das estruturas já existentes.

- Nota informativa com ajuste técnico

É colocada a votação a instalação de equipamento constituído por luminárias híbridas com aerogerador e painel solar.

Freguesia: Mina de Água

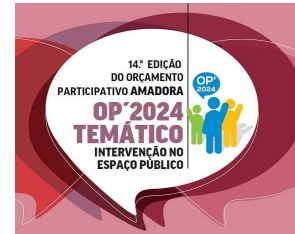
Proponente: Jorge Miguel Mendes Lopes Fernandes

Valor de investimento estimado: 125.000€

N.º de Votos: 100

Proposta N.º 20 Novo espaço verde junto à R. Amílcar Cabral

Proponho criar um novo espaço verde no terreno junto ao cruzamento entre a R. Amílcar Cabral e a Av. Dr. Teófilo Carvalho dos Santos. Atualmente, a câmara corta regularmente a vegetação neste espaço, tornando-o num pedaço de terreno quase sem vida. Com esta intervenção, o espaço passaria a ter árvores, arbustos e plantas silvestres, melhorando o meio ambiente. A nova zona verde deverá ser feita de forma a que o seu custo de manutenção seja residual. Não será necessário criar sistema de rega, nem haverá um relvado tradicional. Em vez disso, deve deixar-se crescer plantas espontâneas/silvestres em parte do espaço, aparando apenas as ervas junto aos passeios. O novo parque teria as seguintes características: -Plantação de árvores (5 a 10 novas árvores. Por exemplo: pinheiro, carvalho, oliveira, medronheiro, ...) -Plantação de alguns arbustos (10 a 15 arbustos. Por exemplo: Abrunheiro-bravo, sanguinho-das-sebes, madressilva, ...) -Zona de um a dois terços da área reservada para crescimento de plantas espontâneas. -um pequeno cartaz informativo, explicando aos munícipes que se está a deixar crescer as ervas de forma propositada e explicar os seus benefícios para a biodiversidade. -



Remoção da estrada de alcatrão e criação de um pequeno caminho (de preferência, em terra batida) que atravessa o espaço verde -1 ou 2 bancos de jardim.

- Nota informativa com ajuste técnico

É colocada a votação a criação de área naturalizada com plantas autóctones e de baixa manutenção, dotada de bons acessos, espaço para estadia, mobiliário adequado e estacionamento.

Freguesia: Águas Livres

Proponente: André Filipe de Sousa Pinto

Valor de investimento estimado: 150.000€

N.º de Votos: 30

Proposta N.º 28 Cruzamento da Avenida António Ribeiro Chiado com a Pedro Álvares Cabral

Solicita-se o aumento em altura da lomba e passadeira presente neste entroncamento (em frente aos Vidrões), pois a lomba não é suficientemente alta para obrigar as viaturas a realmente reduzirem a velocidade, lembrando que é um espaço com escolas. Solicita-se também a substituição da sinalização para automóveis para quem desce a Avenida António Ribeiro Chiado e entra na Avenida Pedro Álvares Cabral, para um sinal de STOP, que deverá de estar presente logo a seguir à lomba com passadeira, no chão e no poste, em substituição do atual que apenas indica cedência de prioridade, como se vê nas fotografias em anexo.

- Nota informativa com ajuste técnico

A altura da lomba encontra-se em conformidade com a normas em vigor. Aumentar essa altura seria contraproducente, no entanto, poderá ser equacionado a colocação de pavimento antiderrapante “vermelho” numa extensão de 40 metros.

Em relação à sinalização, já está previsto a alteração do sinal B1 – “Cedência de passagem” para o sinal B2 – “Paragem obrigatória em cruzamento ou entroncamento”.

É colocada a votação a colocação de pavimento antiderrapante “vermelho” numa extensão de 40 metros.

Freguesia: Mina de Água

Proponente: Gonçalo Costa

Valor de investimento estimado: 8.000€

N.º de Votos: 8

Proposta N.º 29 Resolver o problema de entupimento das sarjetas na Rua José Viana

É necessário resolver o constante entupimento das duas sarjetas ao fundo da rua José Viana. Elas entopem com lixo e com folhas que caem das árvores e são trazidas até ao fundo da rua pelas chuvas. Como entopem, acabam por formar uma piscina na rua e a água também acaba por deslizar pela rampa da garagem, tendo já provocado graves inundações dentro das garagens e das Boxes.

Freguesia: Mina de Água

Proponente: Gonçalo Costa



Valor de investimento estimado: 5.000€

N.º de Votos: 8

Proposta N.º 33 ALFRAGIDE - ZONA PEDONAL TRAZEIRAS AV IVENS

criação de uma zona pedonal nas trazeiras da Avenida Ivens – Alfragide Objetivo: Melhorar a zona verde existente nas trazeiras dos prédios entre a Avenida Ivens e Avenida D. Luís, através da implementação de um corredor pedonal para peões, com chão em cimento, na zona central do espaço. Este corredor permitirá aos habitantes da zona circular dentro do espaço verde existente, sem ter de andar por cima da relva existente, e também tornar mais fácil a circulação de peões durante os tempos chuvosos. Permitirá também às crianças que andam de bicicleta ou triciclo nele circular em perfeita segurança, pois hoje fazem-no na zona por onde circulam os automóveis, com bastante frequência, e causa problemas às crianças. De referir que a zona é bastante frequentada por pessoas com cães, e tornaria mais fácil e mais segura a circulação de pessoas que o fazem no caminho de acesso às garagens. Pequena Zona Desporto: Pequeno espaço destinado ao desporto das crianças que habitam nesta zona, e que durante os períodos das férias escolares o frequento com regularidade, Anexo: Planta da zona de suporte à proposta.

- Nota informativa com ajuste técnico

É colocada a votação a instalação de caminhos pedonais, de zonas de estadia e de mobiliário urbano diverso adequado, tais como, equipamentos desportivos, bancos, papeleiras, etc.

Freguesia: Alfragide


Proponente: António Francisco Flores Mendes

Valor de investimento estimado: 150.000€

N.º de Votos: 6

Proposta N.º 36 Repavimentação da calçada do passeio da Rua António Aleixo, Damaia, com piso antiderrapante

O passeio da Rua António Aleixo, na Damaia, em frente à estação da CP, dos dois lados da rua, está pavimentado com calçada portuguesa que há muito deixou de ser uma solução segura para os cidadãos, porque se encontra 'encerado' pelo desgaste provocado pelo tempo e por década de utilização natural por parte dos cidadãos. Note-se a elevada inclinação dos passeios dado que a rua deve ter pelo menos alguns 45º de inclinação, é muito inclinado! Como é do conhecimento geral esta tipologia de pavimentação e piso tem sido alvo de substituição em diversos locais do território nacional devido à sua relevante perigosidade para a vida das pessoas, sendo paulatinamente substituído por outros materiais que aos tempos de hoje correspondem a maior segurança para os cidadãos. Também, como é do conhecimento de muitos, várias pessoas já escorregaram e caíram nos referidos passeios da Rua António Aleixo, com forte incidência nos períodos das chuvas e de humidade associados por exemplo ao inverno, que transforma esses passeios em autênticas 'pistas de ski' ou 'de manteiga' por serem tão escorregadios. Tendo em conta que a Câmara Municipal da Amadora tem, de facto, vindo a fazer diversos trabalhos visando melhorias no espaço público do Concelho, e a bem pouco tempo fizeram muito bem a repavimentação dos passeios da Av. Padre Bartolomeu de Gusmão, parte superior da Rua



António Aleixo, substituindo a calçada portuguesa pelo piso de blocos de cimento que conferem maior segurança ao transeunte, vimos propor o projeto de continuação dessa obra estendendo-a para a Rua António Aleixo. O projeto que propomos é: Repavimentação dos diversos passeios da Rua António Aleixo, e outros, na Damaia, para pavimento feito de blocos de cimento, ou através de outro material antiderrapante.

- Nota informativa com ajuste técnico

É colocada a votação a substituição do pavimento em calçada por pavê na Rua António Aleixo, bem como a requalificação do caminho térreo na zona ajardinada, no lado oposto do passeio.

Freguesia: Águas Livres

Proponente: Jorge Humberto Ramos Fernandes

Valor de investimento estimado: 25.000€

N.º de Votos: 5

Proposta N.º 45 Aparelhos de Street Workout - Calistenia

Existem uma série de parques/jardins com equipamentos de exercício, mal mantidos, para idosos, porém um dos maiores problemas que afeta a nossa população é a obesidade e sedentarismo. Não é só na 3ª idade que devemos trabalhar sobre o tema! Então à semelhança do que acontece em Benfica e Odivelas por exemplo, sugeria a colocação de alguns equipamentos de calistenia, treino de força e mobilidade com recurso ao peso do corpo, em jardins ou parques públicos, levando as pessoas a sair de casa e a juntarem-se para a prática do exercício. Estes equipamentos servem toda a população ao contrário dos que existem espalhados por todos os parques que só servem uma parte. Exemplos de possíveis localizações: Parque Neudel (Damaia), Parque da Ribeira (Alfragide), Praceta da Índia (Damaia de baixo) O exercício deve ser cultivado e divulgado.

- Nota informativa com ajuste técnico

A localização será definida de modo a escolher a zona adequada mais acessível e que melhor sirva a população.

Freguesia: Amadora

Proponente: Ricardo Miguel Barreto

Valor de investimento estimado: 150.000€

N.º de Votos: 7

Proposta N.º 46 Requalificação Parque da Ribeira (Alfragide)

O Parque de Ribeira (em frente ao IKEA de Alfragide) está ao "abandono", vedações para a ribeira que não vedam, ausência das mesmas, percursos em saibro que se tornam rios de lama no inverno e posteriormente ficam cheias de sulcos, árvores a necessitar de poda e pontes sobre a ribeira com falta de tabuas, expressores que regam para os percursos... É necessária uma requalificação desse espaço público, substituição do saibro por blocos de cimento ou percurso pedonal com alcatrão, poda de árvores de risco, manutenção das pontes, colocação de mesas para piquenique à semelhança do parque do zambujal, de modo às pessoas poderem usufruir do espaço com as famílias. Devolver o espaço público aos cidadãos e aproveitá-lo ao máximo.



Adicionalmente ao invés de plantarem árvores de crescimento rápido, e que dão frutos venenosos para os animais, podiam plantar árvores de fruto, que a população aproveita e que são educativas para as crianças (e não só), sendo zonas com rega é fácil a sua manutenção.

- Nota informativa com ajuste técnico

A Junta de Freguesia de Alfragide mantém uma prestação de serviços que assegura a componente de manutenção da estrutura verde do parque, estando o sistema de rega incluído. As vedações e outras estruturas construídas são mantidas pela Câmara Municipal.

É colocada a votação a requalificação dos caminhos, através da sua substituição por um material mais adequado, e melhoramento do mobiliário urbano e dos equipamentos do parque.

Freguesia: Alfragide

Proponente: Ricardo Miguel Barreto

Valor de investimento estimado: 150.000€

N.º de Votos: 14

Proposta N.º 49 Requalificação parque Delfim Guimarães

O Parque Delfim Guimarães está uma lástima. Relva toda pisada e arrancada em diversos sítios, caminhos de lama feitos por cidadãos que não estão para dar a volta e usar os caminhos pré-definidos, e total desrespeito e destruição com viaturas pelos feirantes que ocupam o parque quando há feiras no parque. A somar a estas desgraças a abertura do KFC e dos 100 Montaditos só trouxeram um aumento exponencial do lixo que é lançado para todo o lado e mais algum exceto para dentro dos caixotes de lixo. Proposta: 1) - arranjar todos os espaços relvados e aplicar vedações altas para não permitir que os cidadãos a calquem toda aos pés e a estraguem como fazem agora. 2) - Proibir e fechar por completo a entrada de viaturas para dentro do parque, seja de limpeza, jardinagem e sobretudo as dos feirantes que destroem tudo. 3) - Fazer reuniões de sensibilização com o KFC e com os 100 Montaditos para informar que o parque dispõe de mais de 20 caixotes do lixo pequenos e contentores bem grandes para educar os seus clientes a usarem os contentores. Caso haja recusa, então obrigar estes estabelecimentos a pagar a limpeza diária do espaço, pois o lixo tem sobretudo proveniência desses dois locais. Não pode continuar este festival diário de lixo, nem com limpeza diária o parque está limpo, há sempre pilhas de lixo todos os dias à noite, todos os dias.

- Nota informativa com ajuste técnico

No que se refere ao ponto 3), os estabelecimentos em referência já foram visitados pelos serviços municipais para apresentação dos Programas Dedicados de Recolha Seletiva de biorresíduos, papel/cartão, vidro e embalagens de plástico/metálico. Apenas o KFC aderiu à recolha dedicada de cartão que está presentemente a ser efetuada com uma periodicidade trissemanal.

O Parque Delfim Guimarães é um espaço com manutenção periódica e a mesma é reforçada durante os eventos, como as feiras. A dificuldade em manter relvados nalgumas zonas deve-se muito às raízes das árvores e ao ensombramento provocado pelas mesmas. Não é possível fechar completamente o acesso a viaturas devido às montagens/desmontagens de eventos.

É colocada a votação a requalificação dos caminhos, rede de rega, plantações e mobiliário urbano.

Freguesia: Venteira



Proponente: Paulo Pereira

Valor de investimento estimado: 150.000€

N.º de Votos: 24

Proposta N.º 51 Criação de contacto centralizado para resolução de problemas na via pública

O objetivo seria, inicialmente, e tal como já acontece noutros municípios, a criação de um centro de contacto (telefone/WhatsApp) que funcionasse a nível do concelho inteiro, para uma comunicação mais direta entre os moradores e as câmaras/juntas de freguesia na resolução de incidentes relatados na via pública. A ideia passaria por, no fundo, desburocratizar e tornar célere a resolução de problemas na via pública, quer seja da competência da Junta, do Município ou de outras Entidades, bem como agilizar e adaptar a comunicação aos dias que correm (através de WhatsApp, com identificação do local, da ocorrência, e com opção de adicionar fotografias). Com essa criação, haveria naturalmente a necessidade de divulgação desse contacto, que poderia ser feito através da implementação de vários cartazes (semelhante aos cartazes de publicidade nas paragens de autocarro) nas zonas mais visíveis/sensíveis de cada freguesia.

- Nota informativa com ajuste técnico

É colocada a votação a criação de uma aplicação para gestão de ocorrências, neste caso com base na plataforma WhatsApp (aplicativo de mensagens instantâneas para smartphones).

Freguesia: Amadora

Proponente: Pedro Miguel Gomes Diz Teixeira

Valor de investimento estimado: 75.000€

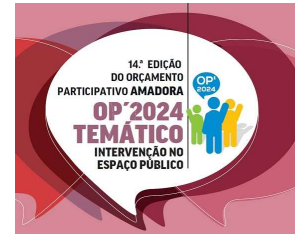
N.º de Votos: 53

Proposta N.º 59 Espaço multiusos na Urbanização da Atalaia

Existe um terreno camarário aparentemente sem projeto pelo estado de abandono que apresenta. Acresce ainda a autorização da existência de uma comunidade de gatos, que apesar da dedicação de quem dela cuida, por não ser mediada dá um aspeto pouco estético e limpo trazendo preocupações ao nível da saúde pública dos moradores nos seus arredores, uma vez que se tratam de animais que não têm assistência veterinária pela câmara. Uma vez que foi colocado um passeio pedonal de acesso a este terreno, e indo ao encontro das necessidades dos moradores da zona, propõe-se a qualificação deste terreno para um espaço tratado com jardim e espaço infantil. O terreno possibilita a criação de um espaço público de lazer com mesas e cadeiras, um espaço infantil (que responde às necessidades das famílias da urbanização) e ainda um espaço para aparelhos de manutenção à semelhança dos disponibilizados em vários pontos da cidade.

- Nota informativa com ajuste técnico

A colónia de gatos aludida e existente no local está referenciada no Serviço Municipal Veterinário sob o n.º 168, Colónia das Montanhas, tendo duas cuidadoras e está atribuída à Associação Animais de Rua.



No âmbito do programa CED/Controlo de Colónias de Gatos está prevista a construção de abrigos para gatos.

É colocado a votação o ajardinamento do espaço com a colocação de mobiliário urbano adequado.

Nota: Colocada a votação juntamente com as Propostas 68 e 69 – Arranjo de parcela de terreno para pequeno jardim.

Freguesia: Águas Livres

Proponente: Rita Fonseca

Valor de investimento estimado: 70.000€

N.º de Votos: 21

Proposta N.º 60 Jardim Professor Dr. António Flores

A presente proposta visa melhorar o jardim da rua Professor Dr. António Flores. O jardim é o principal acesso pedonal de uma urbanização, logo de grande afluência para os seus moradores e outros munícipes. Neste jardim encontra-se também a paragem de autocarro. Com grande destaque na entrada principal da Amadora, o jardim necessita de 1. iluminação para uma utilização segura (mais ainda tendo em consideração que tem instalada uma ciclovia), 2. limpeza /restauração dos depósitos de água que transmitem uma imagem de degradação e vandalização que não vai ao encontro da restante envolvente e iniciativas de projeção da zona. 3 requalificação com mesas e cadeiras para que possa ser de utilização pública 4. Zona de parque para cães respondendo às necessidades dos moradores das zona que tanto o utilizam no presente.

- Nota informativa com ajuste técnico

É colocada a votação a requalificação do jardim da Rua Professor Dr. António Flores e incluir também a melhoria do parque infantil situado na Praceta Dr. António Flores.

Freguesia: Águas Livres

Proponente: Rita Fonseca

Valor de investimento estimado: 150.000€

N.º de Votos: 15

Proposta N.º 63 Rua Romeu Correia, Miradouro

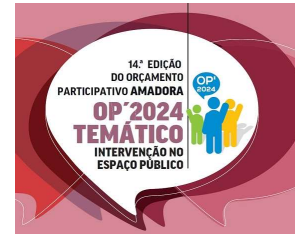
Requalificação do Miradouro e da envolvente, colocação de caixotes do lixo. Neste momento o Miradouro é usado como zona de despejo de lixo e as paredes estão completamente grafitadas o que mostra um ar de abandono.

Freguesia: Mina de Água

Proponente: Catarina Isabel Baptista Gonçalves

Valor de investimento estimado: 60.000€

N.º de Votos: 3



Proposta N.º 65 Requalificação do Parque dos Capitães de Abril - Alfoanelos

A urbanização de Alfoanelos carece de um jardim onde as famílias possam desfrutar tempo com os seus filhos e netos, onde as pessoas possam caminhar ou fazer exercício num espaço agradável envolvente da natureza. O parque de estacionamento público junto ao parque dos Capitães de Abril é um parque de estacionamento raramente usado por carros onde é frequente ver famílias com os filhos a jogar à bola ou a andar de bicicleta. Também se vêem algumas pessoas (incluindo idosos) a realizarem exercício físico. O Parque dos Capitães de Abril, sendo um pequeno parque para crianças, poderia ser estendido requalificando o parque de estacionamento por ser pouco usado para o seu propósito. Esta melhoria, para além de poder dar um bom parque de crianças que esta urbanização tanto carece, iria revitalizar este espaço podendo dar um jardim onde tanto as famílias (que infelizmente usam o alcatrão do parque de estacionamento para os seus filhos e netos jogarem à bola ou andarem de bicicleta), como as pessoas que usam o espaço envolvente para realizarem exercício físico, possam usufruir de um espaço verde e agradável. Este jardim poderia incluir um Parque Hortícola onde iria trazer impacto na dimensão social e humana. Esta proposta iria também trazer um benefício ambiental já que iria mitigar a poluição do ar, poluição sonora e poluição visual da IC16. De notar que esta melhoria iria responder às críticas feitas ao Parque dos Capitães de Abril no Google.

- Nota informativa com ajuste técnico

O espaço proposto não é adequado para hortas urbanas.

Já está a ser reforçada a plantação de árvores e arbustos para fazer barreira com as vias confinantes.

É colocada a votação a requalificação e ampliação do parque infantil.

Freguesia: Encosta do Sol

Proponente: Samuel Pacheco Marques Vaz Marcos

Valor de investimento estimado: 45.000€

N.º de Votos: 33


Proposta N.º 70 Amadora à vista - Baloço no Largo Vasco da Gama

Num dos pontos mais altos do município, na Encosta do Sol, propõe-se a instalação de um baloço para uso de toda a população no Largo Vasco da Gama. Amadora "avista" a sua deslumbrante densidade urbana, mas também fica "à vista" de uma Lisboa próxima e vizinha. Pretende-se com esta intervenção requalificar uma zona urbana dotando-a de um equipamento de lazer "instagramável", que leva os seus utilizadores a mostrar uma imagem positiva da Amadora. A proposta propõe ainda um painel complementar informativo dos pontos de referência na paisagem. Será um local para baloiçar entre culturas, gerações, entre o passado, o presente e o futuro!

- Nota informativa com ajuste técnico

Aproveitar o slogan "Amadora avista" e dotar o município de baloiços em localizações que destaquem as vistas magníficas e dignas de ser disfrutadas.

É colocada a votação a construção de baloço na localização proposta na Encosta do Sol e mais seis baloiços em localizações no município a definir.



Nota: Colocada a votação juntamente com a Proposta 71 – Amadora à vista - Baloíço no Largo Vasco da Gama.

Freguesia: Encosta do Sol

Proponente: Mafalda

Valor de investimento estimado: 80.000€

N.º de Votos: 18